

## Règle du Jeu

9 lieux sur la carte sont entourés et numérotés.  
Vous y trouverez une borne en bois munie d'une pince pour poinçonner votre document.  
Grâce à un texte et sa photo, vous découvrirez à cet endroit une information ou un élément caractéristique du site.

Poinçonnez la carte dans la case réservée au sujet, comparez le poinçon obtenu, vous obtiendrez ainsi la bonne réponse à la question.

Faites le parcours à votre allure, dans l'ordre qui vous convient et dans le respect de l'environnement.

### Bonne promenade !



Une borne  
de  
poinçonnage

## Caractéristiques du parcours



Distance  
2.1 km



Point de départ



Pour votre sécurité, n'empruntez que les chemins piétonniers.



Pensez à  
prendre de  
l'eau !



Temps estimé  
1 heure



Niveau de pratique  
À partir de débutant



Crédit photo : Mairie de Roissy

Roissy-en-France, un village de renommée internationale. Pendant de nombreux siècles, Roissy-en-France a été un village entouré de terres fertiles céréalières. Dès la deuxième moitié du 20ème siècle, Roissy vit une incroyable destinée... À la fin des années 1950, les aéroports de Paris décident de créer un nouvel aéroport afin d'absorber l'augmentation du trafic aérien. C'est en 1964 que le village de Roissy de 1250 habitants est choisi pour la construction de ce nouvel aéroport. Dix ans plus tard, l'aéroport Charles de Gaulle est inauguré, et est très vite connu dans le monde entier. Les infrastructures hôtelières commencent à se multiplier. En 2020, le projet de construction du Golf International de Roissy s'achève et ouvre ses portes. C'est une réalisation ambitieuse, cohérente au cœur de l'Europe. Des tournois de dimension nationale et internationale sont accueillis. Les golfeurs, initiés ou débutants, les touristes, les familles, les écoles, les entreprises... disposent de tous les aménagements nécessaires pour découvrir ce sport et cet équipement. Le golf est un vecteur d'attractivité, et outre la préservation d'un poumon vert à proximité immédiate de l'aéroport, il contribue au dynamisme du territoire.

### Plus d'infos



Allée du Golf 95700 Roissy-en-France



01.86.90.07.54



accueil@ugolfderoissy.com



jouer.golf/golf/ugolf-golf-international-de-roissy/

- SARL Conception et Aménagement de Parcours d'Orientation
- 3bis, rue Jean Monnet 51500 Sillery
- Tél : 03.26.08.54.71
- Réalisation : Annick Druelle
- N° du Curiosity : 87
- N° de la carte : 557
- Cartographe : Franz Mareigner
- Graphisme : Eva Payen
- Crédit photos : Annick Druelle




**ROISSY**  
LAND OF BUSINESS & LEISURE

CURIcity  
The CAP Orientation

## Parcours Ludique de Découverte



### L'écologie, une évidence sur le golf





## Gestion différenciée des gazons

Un parcours de golf est composé des différentes zones, green, fairway et rough, qui se distinguent par leur hauteur de tonte. Les golfeurs jugent la valeur d'un green, sur la qualité de sa roule, la tonte est entre 3 et 4 mm de hauteur. Sur le fairway, la balle doit être portée par un tapis végétal homogène afin d'éviter de la placer, la tonte est faite en aller-retour et les brins mesurent entre 12 et 20mm de hauteur. Le rôle du rough est de pénaliser un mauvais coup. Ici, ce sont des graminées qui composent cette partie du terrain et qui sont devenues des zones naturelles, intégrées à l'environnement.

[Connaissez-vous la surface moyenne d'un green ?](#)

- = 1000 m²
- = 1200 m²
- = 2000 m²



## L'écologie, une évidence sur le golf

Ici, la préservation du patrimoine naturel existant a été conservée. La volonté de ce projet est d'être face à un paysage naturel marqué. Des haies bocagères plantées le long des chemins comme celles présentes dans le Val d'Oise, façonnent ce panorama. Une station météorologique permet de prévoir la gestion de l'entretien des espaces verts, en fonction des conditions climatiques annoncées, ainsi qu'une approche raisonnée de l'entretien du parcours de golf. La gestion de l'eau, la création de zones humides, la préservation du bois de l'aviation, sont des actions qui permettent ainsi d'offrir un espace vert public de qualité et qui jouent un rôle écologique.

[Qui a initié ce projet public ?](#)

- = Le Conseil Départemental
- = Un mécène
- = La ville de Roissy en France avec la Communauté d'Agglomération Roissy Pays de France




## Les graminées, la flore et les insectes butineurs

Les graminées forment un couvert végétal indispensable à la biodiversité. C'est un refuge et un habitat privilégié qui améliorent le taux de survie des peuplements faunistiques. Certains passereaux nichent dans cette végétation haute. Les variétés de fleurs sauvages sur le golf, dans le bois de l'aviation, au bord des bassins, sur les enrochements du golf classés au patrimoine immatériel de l'Unesco, décorent aux belles saisons ce paysage de jolies couleurs, mais attirent aussi des insectes butineurs, nombreux sont les papillons, les bourdons, les abeilles, des pollinisateurs incontournables pour la survie de l'homme, sans eux, adieux les 5 fruits et 5 légumes par jour !

[Si les insectes, notamment l'abeille, sont les plus grands acteurs de la pollinisation, il existe d'autres formes de pollinisation. Un exemple, le vent. Savez-vous comment se nomme ce processus ?](#)

- = Anémogamie
- = Aérogamie
- = Eologamie




## Les oiseaux d'eau

Cygne, gallinule poule d'eau, foulque macroule, la présence de ces oiseaux est un bon signe quant à la qualité de l'eau mais aussi de la richesse végétale aquatique. La foulque macroule passe le plus clair de son temps à flotter à découvert, ce qui la rend très visible sur les bassins. Elle est un peu plus grande qu'une poule d'eau, son plumage est gris anthracite, sur lequel tranche une plaque frontale blanche. Elle est principalement végétarienne, parfois insectivore.

[Elle est sociable et vit en groupe toute l'année et pourtant pendant la période de reproduction elle devient agressive. Que se passe-t-il ?](#)

- = Elle vole les poussins dans le nid de ses congénères
- = Des combats féroces, avec des comportements destructeurs sont fréquents
- = Elle se nourrit des œufs dans un nid d'une autre espèce



## L'eau, sa gestion

Le recyclage de l'eau d'arrosage des gazons se fait dans le plus grand respect de l'environnement. La ressource en eau et sa gestion s'organise à partir de la dérivation du Ru qui monte en charge pendant les fortes pluies et la récupération de l'eau de pluie est stockée dans les bassins. La mise en place d'un système d'arrosage performant grâce à des capteurs et une gestion informatisée déterminent les apports en eau avec précision, pour une utilisation raisonnée.

[L'utilisation des végétaux aquatiques permet de traiter les eaux naturellement, comment nomme-t-on cette méthode ?](#)

- = L'éco-blanchiment
- = L'acquapura
- = La phytoépuration



## Le sureau noir

C'est un arbuste à croissance rapide qui est bien présent en France. Ses fleurs blanches peuvent être transformées en désaltérante limonade ou, en beignets, et ses fruits en gelée ou en confiture. Ses feuilles sont parmi les premières à sortir au printemps, et sont très recherchées par les insectes. Le sureau est également un régal pour plus d'une soixantaine espèces d'oiseaux.

[Le bois du sureau est tendre et creux, que permet-il de fabriquer ?](#)

- = De petits instruments de musique, des sifflets
- = De la vaisselle
- = Des jouets

## Les oiseaux et leur migration

Une vingtaine d'espèces d'oiseaux a été recensée sur tout ce site. Ces présences sont un indicateur d'intérêt écologique. Des passereaux, des pics, des rapaces, dont certains sont nicheurs. Parmi eux, un migrateur qui trouve ici sa nourriture en abondance : le martinet noir. Il est facilement observable au-dessus des bassins, il y chasse les moustiques. C'est un voltigeur exceptionnel, son vol de croisière est de 50km/h mais il peut dépasser les 100km/h. Il dort et s'accouple en vol, il ne se pose jamais... enfin presque, car en période de reproduction, il niche dans les petites cavités des bâtiments, il est cavernicole.

[Après un long voyage, le plus souvent de nuit, le martinet noir arrive chez nous vers le 15 avril et repart dans ses quartiers d'hiver vers la fin juillet. Mais où va-t-il ?](#)

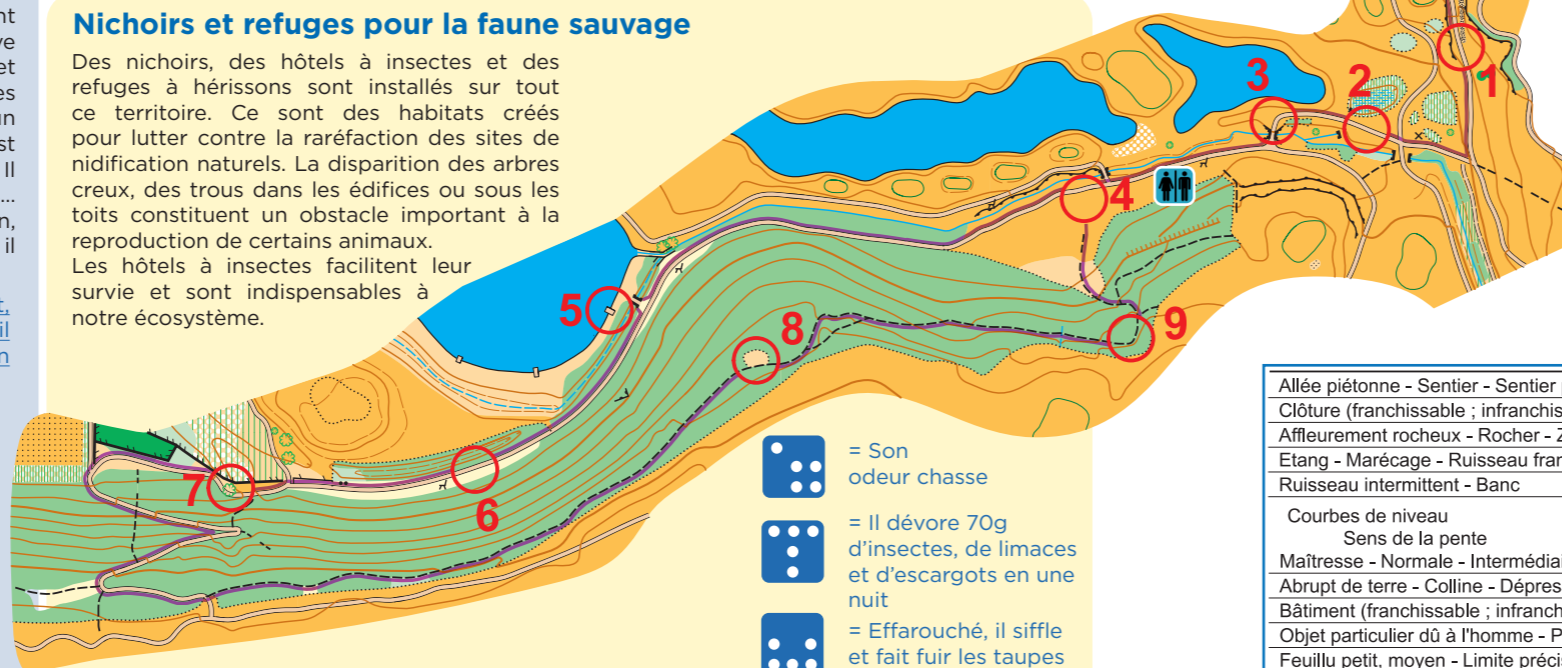
- = En Espagne
- = Dans le Sud de la France
- = En Afrique




Martinet noir

## Nichoirs et refuges pour la faune sauvage

Des nichoirs, des hôtels à insectes et des refuges à hérissons sont installés sur tout ce territoire. Ce sont des habitats créés pour lutter contre la raréfaction des sites de nidification naturels. La disparition des arbres creux, des trous dans les édifices ou sous les toits constituent un obstacle important à la reproduction de certains animaux. Les hôtels à insectes facilitent leur survie et sont indispensables à notre écosystème.

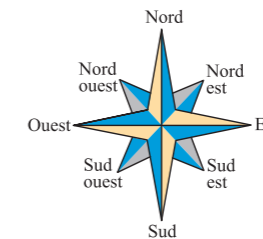


- = Son odeur chasse
- = Il dévore 70g d'insectes, de limaces et d'escargots en une nuit
- = Effarouché, il siffle et fait fuir les taupes



Mésange charbonnière

Echelle 1/4500  
0 50 m



## Légende

Allée piétonne - Sentier - Sentier peu visible	
Clôture (franchissable ; infranchissable) - Paroi franchissable	
Affleurement rocheux - Rocher - Zone de pierres	
Etang - Marécage - Ruisseau franchissable	
Ruisseau intermittent - Banc	
Courbes de niveau	
Sens de la pente	
Maîtresse - Normale - Intermédiaire	
Abrupt de terre - Colline - Dépression	
Bâtiment (franchissable ; infranchissable) - Green	
Objet particulier dû à l'homme - Pont - Passage souterrain	
Feuillu petit, moyen - Limite précise de végétation	
Zone pavée - Zone d'habitation - Terrain cultivé	
Terrain sablonneux - Pelouse - Pelouse, arbres dispersés	
Friche, déboisé - Friche, arbres dispersés	
Forêt : Course facile - Course ralentie	
Forêt : Course difficile - Végét. impénétrable	
Végétation : Course ralentie - Course difficile	
Chemin piétonnier	

## Le lierre

La mauvaise réputation du lierre provient d'auteurs antiques grecs et romains qui considéraient que cette plante tuant les arbres était donc un parasite ! A l'ère tertiaire, le lierre vivait dans les forêts tropicales, ce qui explique qu'il fleurit en septembre-octobre, une opportunité pour les insectes ! Et pour ses fruits riches en lipides ... c'est en février qu'ils sont mûrs, une aubaine pour les oiseaux. ! Autre bonne nouvelle, c'est aussi un lieu d'hivernation pour la coccinelle. Le lierre a besoin de support pour prendre de la hauteur. L'arbre est une bonne cible, comme ici. Pas de crainte, il ne l'étouffe pas, bien au contraire, il protège l'écorce des animaux pouvant l'endommager, mais aussi des feux courants et de la fracture par le gel, il est bien loin d'être un parasite... Le lierre est une plante orientale souvent utilisée pour couvrir les murs des habitations, ses crampons ne sont pas nuisibles sur des murs sains.

[C'était une plante sacrée et très respectée des Druides. Le lierre qui embrasse les arbres représente un symbole, lequel ?](#)

- = L'amitié
- = La paix
- = Les retrouvailles



7